PLAN VÉLO AVEC LES PISTES BLEUES

ÉDITION 2025

Synchro mobilités — GRAND CHAMBÉRY

LES PISTES BLEUES

LAISSEZ-VOUS GUIDER

JALONNEMENT

1 2 3 4 5 6 7 8 9

Les Pistes Bleues forment le réseau des itinéraires cyclables structurants de Grand Chambéry. Chaque Piste est désignée par un numéro de 1 à 9 et le logo correspondant.

Comme pour les lignes de bus, elles comportent des arrêts et des terminus. Ces arrêts sont marqués sur le terrain par des bornes (une par sens de circulation).

Le guidage est assuré par des panneaux de jalonnement et un marquage au sol qui indiquent le N° d'itinéraire et les destinations desservies.

Ces itinéraires comportent principalement des pistes cyclables, des voies vertes et des bandes cyclables, mais également des sections en voie partagée (la plupart du temps avec un faible trafic). Leur tracé est un compromis entre distance et sécurité.

D'autres aménagements cyclables permettent de desservir plus finement notre territoire, vous les retrouverez sur ce plan.

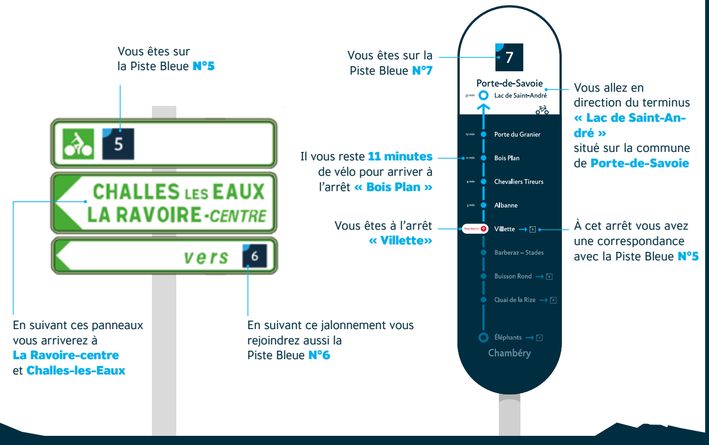

Télécharger l'appli Synchro Chambéry du réseau des mobilités de Grand Chambéry

Infos vélo sur : synchro.grandchambery.fr/velo

grandchambery.fr
grandchamberyofficiel
grandchambery
grandchambery
grandchambery

GRAND CHAMBÉRY expérience

GRAND CHAMBÉRY l'agglomération

Synchro mobilités — GRAND CHAMBÉRY

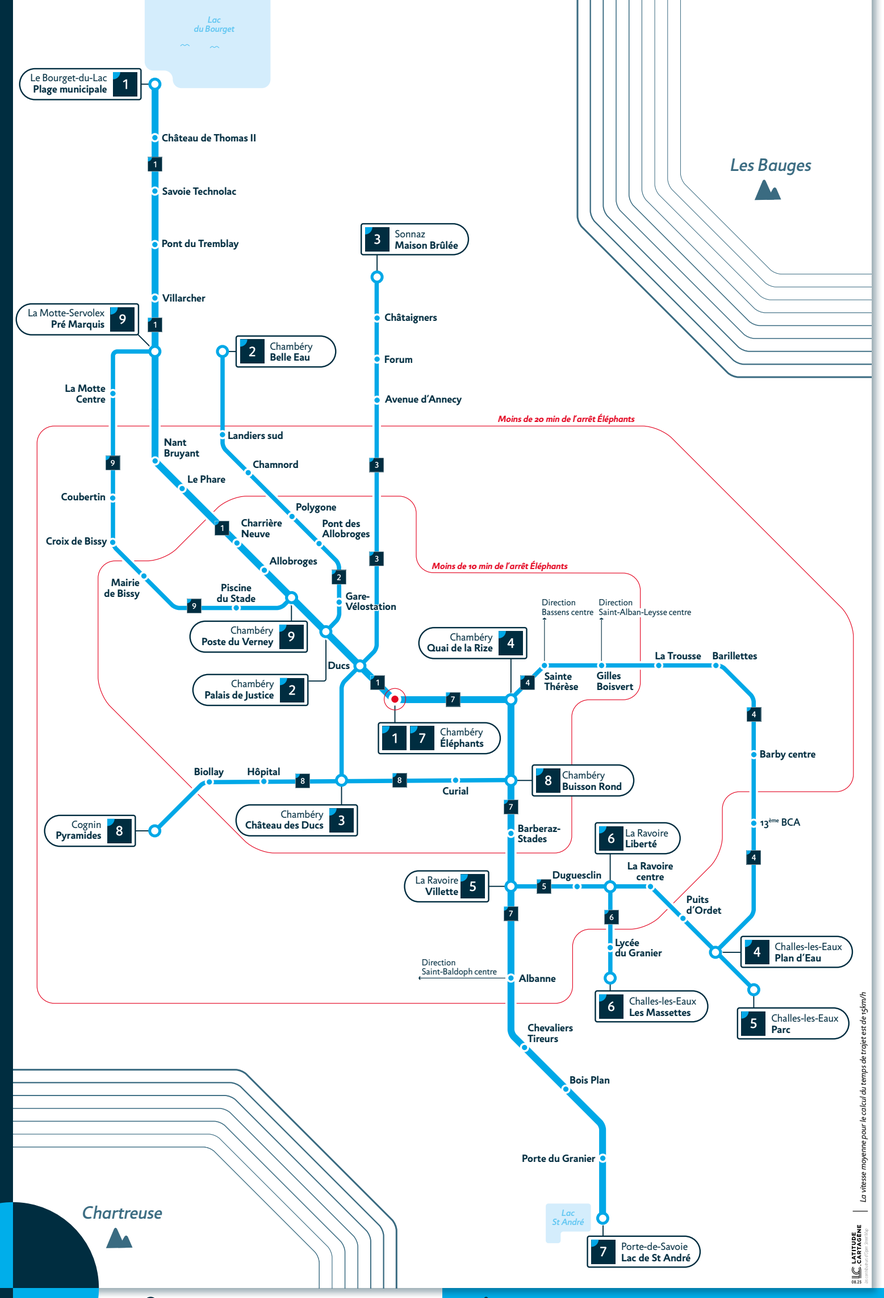

Grand Chambéry réalise les aménagements cyclables de l'agglomération, hors Avenues Vertes gérées par le Département de la Savoie.

CONTACTS

- **Direction de la mobilité de Grand Chambéry**
  106 Al. des Blachères - 73026 Chambéry cedex
  mobilite@grandchambery.fr
  www.grandchambery.fr

Pour toute remarque relative à l'entretien des aménagements cyclables, vous pouvez faire un signalement écrivez-nous : ***https://bit.ly/nous-ecrire-en-ligne***

- **Département de la Savoie**
  Direction des Routes Départementales
  BP 1802 - 73018 Chambéry cedex
  drd@savoie.fr
  www.savoie.fr

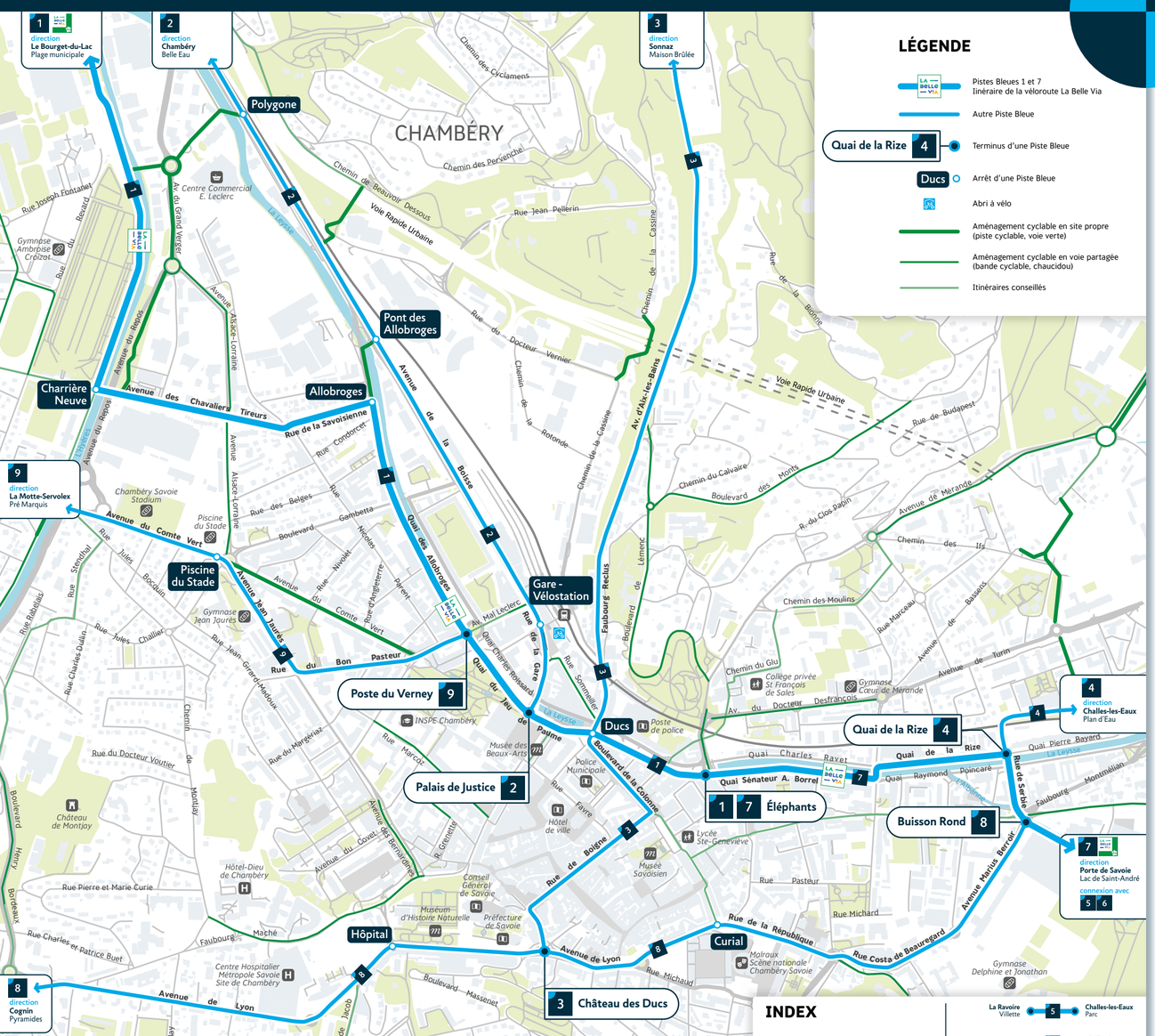

SIGNALISATION

Voie verte : route réservée à la circulation des véhicules non motorisés, des piétons et des cavaliers (début et fin).

Bande ou piste cyclable obligatoire (début et fin).

Bande ou piste cyclable conseillée (début et fin).

Aire piétonne : dédiée aux piétons, ils y sont prioritaires sur tous les véhicules sauf les tramways. Les vélos et tous les véhicules autorisés à circuler doivent rouler au pas. Seuls les véhicules nécessaires à la desserte interne de la zone sont autorisés à circuler à l'allure du pas.

Zone de rencontre : ouverte à tous les modes de transports. Toutefois, les piétons ont la priorité sur tous à l'exception des tramways. La vitesse est limitée à 20km/h.

Double sens cyclable : voie à double sens pour les cycles et à sens unique pour les autres véhicules.

Panonceau directionnel d'autorisation conditionnelle de franchissement pour cycles : autorisation de dépasser le feu rouge, en cédant le passage aux piétons et aux véhicules qui bénéficient du feu vert, pour aller dans les directions indiquées.

Accès interdit aux cycles.

7 CONSEILS POUR VOTRE SÉCURITÉ

1
Ne prenez aucun risque avec votre vie.
Respectez chaque feu rouge (en cas de panneau « cédez le passage cycliste au feu » n'oubliez pas de céder la priorité). Respectez les priorités et n'imposez pas la vôtre à tout prix. Soyez vigilant face aux sorties riveraines et aux rues transversales. Assurez-vous que l'automobiliste qui va croiser votre route vous a vu. Pensez au casque, obligatoire pour les moins de 12 ans... et indispensable pour les autres !

2
Utilisez vos bras :
- pour changer franchement de direction
- pour changer franchement de file en anticipant
- pour indiquer votre trajectoire dans un giratoire
- pour prévenir les « queues de poisson » aux intersections

3
Roulez à droite, mais...
Ne rasez pas les voitures en stationnement, ni les bordures de trottoir. Prenez toute votre place dans les petits giratoires et dans les files de tourne-à-gauche. Méfiez-vous des angles morts. Replacez-vous dans les sas vélos.

4
Ne tentez pas les voleurs !
Vous êtes attachés à votre vélo, ne le laissez jamais sans anti-vol « même pour une minute » ! Attachez-le toujours à un arceau. Ayez un antivol de qualité.

5
De nuit, soyez visible !
Pensez que vous devenez moins visible dès la tombée du jour. Fixe ou amovible, ayez un éclairage : c'est obligatoire ! Pensez au gilet fluorescent (obligatoire pour circuler hors agglomération de nuit).

6
Utilisez votre sonnette.
La sonnette est obligatoire.... et utile ! Elle facilitera votre cohabitation avec les piétons.

7
Entretenez votre vélo.
Inspectez régulièrement vos patins et câbles de freins. Roulez sur des pneus toujours bien gonflés, votre rendement sera bien meilleur et vous ne risquerez pas de crever par pincement de la chambre à air. Réglez la hauteur de votre selle : une position trop assise est fatigante.

VÉLOSTATION

Située en gare de Chambéry, la Vélostation propose :

- **Location de vélos urbains, enfants et accessoires** (3ème roue, remorques...)
- **Location de vélos à assistance électrique :** différents modèles proposés, VAE classique et vélos cargo.
- **Près de 500 places de consigne en gare** pour combiner train + vélo (de 1 jour à 1 an dans la limite des places disponibles).
- **300 places dans des abris à vélos répartis sur le territoire de Grand Chambéry** pour combiner facilement voiture + vélo ou bus + vélo.
- **Marquage Bicycode®** des vélos contre le vol.
- **Animations gratuites :** vélo école, contrôle technique.

La Vélostation propose tout au long de l'année diverses animations. Retrouvez-les sur : synchro.grandchambery.fr ou par téléphone au 04 79 96 34 13

OUVERTURE
Du 1er avril au 31 octobre : Du lundi au vendredi de 7h30 > 19h / Les samedis, dimanches et jours fériés de 9h > 19h (fermée le 1er mai)
Du 1er novembre au 31 mars : Du lundi au vendredi de 7h30 - 12h et de 14h - 19h / Le samedi de 13h30 - 19h / Dimanches et jours feriés : fermée

Notre agglomération est traversée par La Belle Via, véloroute V63. Un parcours propice à une itinérance douce, familiale et sécurisée, entre lacs et montagnes préalpines. En cheminant sur des voies vertes et des voies partagées, traversez des panoramas grandioses et prenez le temps de découvrir les richesses gastronomiques et patrimoniales le long de votre parcours.

LA BELLE VIA 63

ANNECY · CHAMBÉRY · GRENOBLE · ROMANS

PLAN DES AMÉNAGEMENTS CYCLABLES LES PISTES BLEUES

Lac du Bourget
1 Plage municipale
Château de Thomas II
direction nord Aix-les-Bains - Chanaz
LE BOURGET-DU-LAC
Savoie Technolac
Pont du Tremblay

Porte du Granier
Lac de Saint André 7
direction sud Grenoble - Pont de l'Isère

Voir encart Lac du Bourget
Voir encart Lac de Saint-André

VOGLANS
SONNAZ
CHAMBÉRY
LA MOTTE-SERVOLEX
BASSENS
VEREL-PRAGONDRAN
LES DÉSERTS
SAINT-ALBAN-LEYSSE
SAINT-JEAN-D'ARVEY
BARBY
MYANS
LA RAVOIRE
BARBERAZ
JACOB-BELLECOMBETTE
COGNIN
SAINT-SULPICE
VIMINES
SAINT-CASSIN
SAINT-BALDOPH
CHALLES-LES-EAUX
SAINT-JEOIRE-PRIEURÉ
CHIGNIN

Croix du Nivolet 1547m
Mont Peney 1356m
Sommet des Monts 560m
Mont Chamoux 460m
Sommet de la Trousse 350m
Croix de la Coche 610m
Mont Charvais 612m

Villarcher
2 Belle Eau
3 Maison Brûlée
Pré Marquis 9
La Motte centre
Nant Bruyant
Coubertin
Landiers sud
Chamnord
Châtaigners
Forum
Avenue d'Annecy
Le Phare
Polygone
Croix de Bissy
Mairie de Bissy
Charrière Neuve
Allobroges
Pont des Allobroges
Piscine du Stade
Gare - Vélostation
Ducs
Poste du Verney 9
Palais de Justice 2
1 7 Éléphants
4 Quai de la Rize
8 Buisson Rond
Hôpital
Curial
3 Château des Ducs
Biollay
Pyramides 8
Barberaz-Stades
Dugueslin
Villette 5
Albanne
Chevaliers Tireurs
Bois Plan
Barillettes
La Trousse
Gilles Boisvert
Sainte Thérèse
Barby centre
13ème BCA
La Ravoire centre
Puits d'Ordet
6 Liberté
Lycée du Granier
6 Les Massettes
Plan d'Eau 4
5 Parc

LÉGENDE

- Pistes Bleues 1 et 7 Iinéraire de la véloroute La Belle Via
- Autre Piste Bleue
- 5 Parc — Terminus d'une Piste Bleue
- Ducs — Arrêt d'une Piste Bleue
- Abri à vélo
- Aménagement cyclable en site propre (piste cyclable, voie verte)
- Aménagement cyclable en voie partagée (bande cyclable, chaucidou)
- Itinéraires conseillés

INDEX

Chambéry Éléphants	1	Le Bourget-du-Lac Plage municipale
Chambéry Palais de Justice	2	Chambéry Belle Eau
Chambéry Château des Ducs	3	Sonnaz Maison Brûlée
Chambéry Quai de la Rize	4	Challes-les-Eaux Plan d'Eau
La Ravoire Villette	5	Challes-les-Eaux Parc
La Ravoire Liberté	6	Challes-les-Eaux Les Massettes
Chambéry Éléphants	7	Porte-de-Savoie Lac de St André
Chambéry Buisson Rond	8	Cognin Pyramides
Chambéry Poste du Verney	9	La Motte-Servolex Pré Marquis

N
2 min
500 m

LATITUDE CARTAGÈNE
Les Lacs du Bourget 3D Street Map